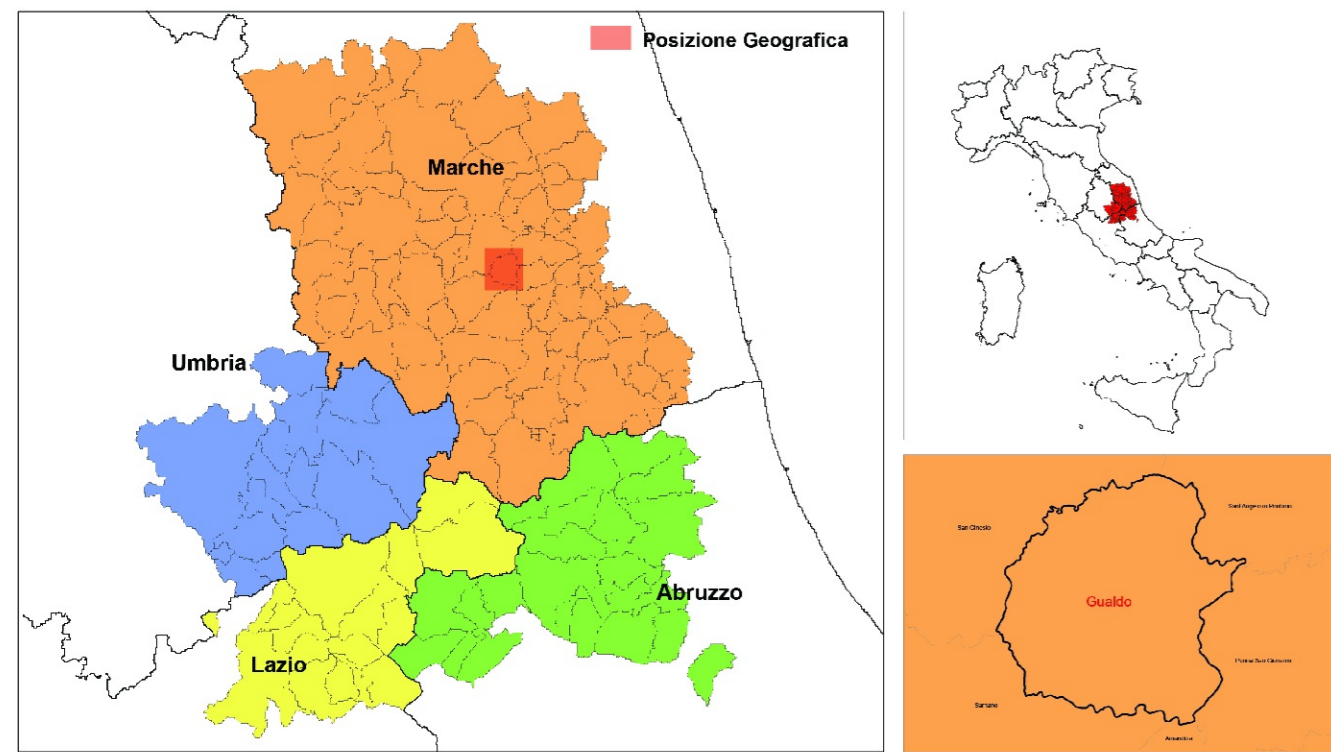


MICROZONAZIONE SISMICA
Carta delle frequenze naturali dei terreni

scala 1:5.000

Regione Marche
Gualdo

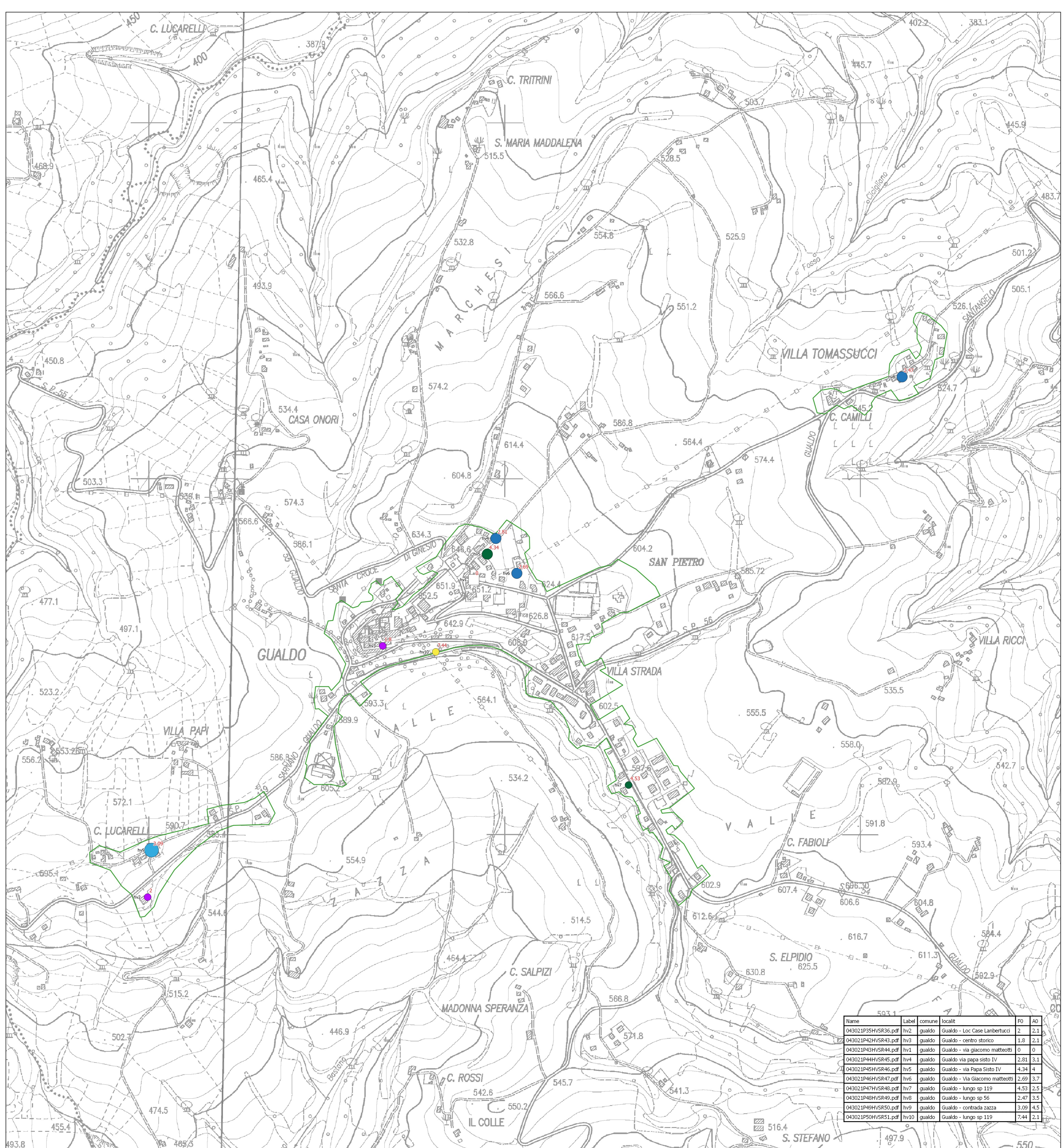


Soggetto Realizzatore
Dott. Geol. Paolo Tiberi
Collaboratore
Geol. Sandro Venanzi
Geol. Fabio Cataldi

Data e revisione

CENTROMS
CENTRO PER LA
MICROZONAZIONE SISMICA
E LE SUE APPLICAZIONI

Dicembre 2017




Name	Label	comune	località	F0	A0
043021P35HVR36.pdf	hv2	gualdo	Gualdo - Loc Case Lanbertucci	2	2,1
043021P42HVR43.pdf	hv3	gualdo	Gualdo - centro storico	1,8	2,1
043021P43HVR44.pdf	hv1	gualdo	Gualdo - via giacomo matteotti	0	0
043021P44HVR45.pdf	hv4	gualdo	Gualdo - via papa sisto IV	2,81	3,1
043021P45HVR46.pdf	hv5	gualdo	Gualdo - via Papa Sisto IV	4,34	4
043021P46HVR47.pdf	hv6	gualdo	Gualdo - Via Giacomo matteotti	2,69	3,7
043021P47HVR48.pdf	hv7	gualdo	Gualdo - lungo sp 119	4,53	2,5
043021P48HVR49.pdf	hv8	gualdo	Gualdo - lungo sp 56	2,47	3,5
043021P49HVR50.pdf	hv9	gualdo	Gualdo - contrada tazza	3,28	4,5
043021P50HVR51.pdf	hv10	gualdo	Gualdo - lungo sp 119	7,44	2,1

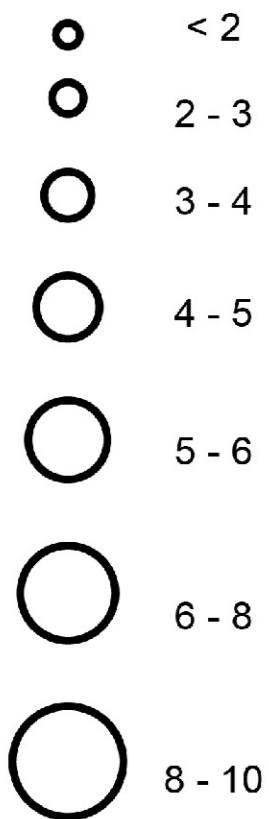
Legenda

Area MZS

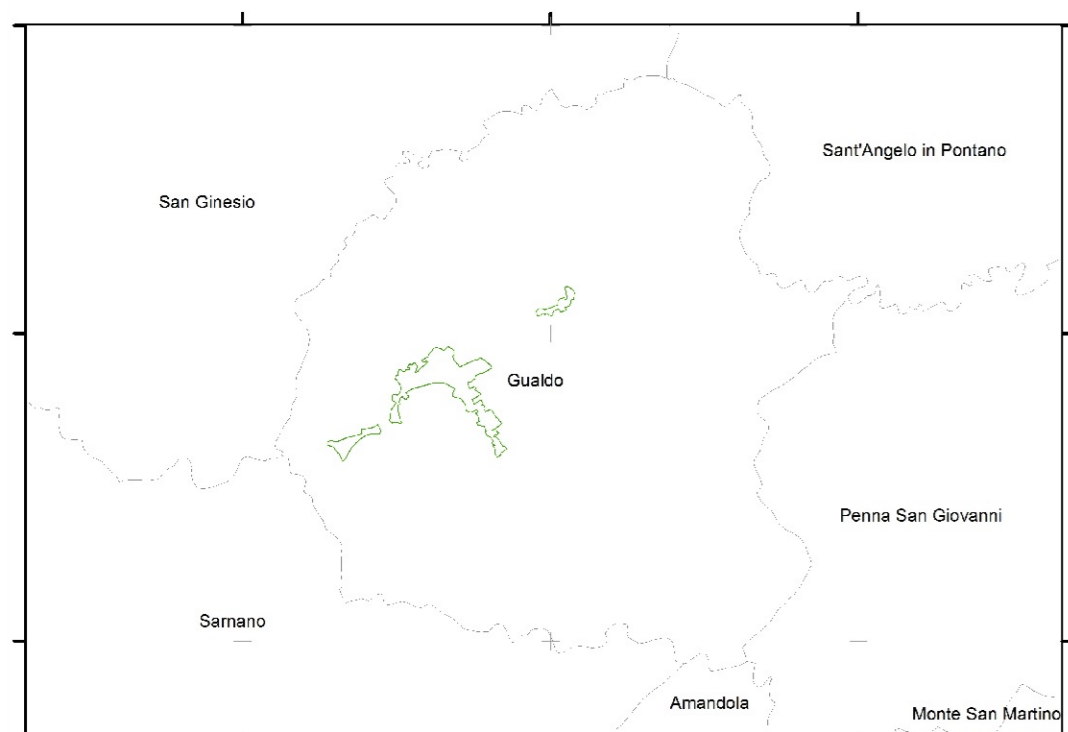
Frequenza f (Hz)



Ampiezza A₀



* F0 - Valore Frequenza Fondamentale



0 100 200 300 400 m

